




Znalci vidia naľavo zrúcaninu
Čachtického hradu.



Skvelý orientačný bod - stĺpy
vysokého napätia a pod
nimi najrýchlejšia časť
zjazdu, tu si brzdy
nachvíľu oddýchnu.

Upozornenie: Kto obľubuje iba široký a ľahko jazditeľný terén, alebo mu chýba orientačný zmysel, nech otočí stranu. Toto je totiž len pre odborníkov na slovo vzatých, tých čo sa vyznajú v mape a dole kopcom zosadnú iba keď letia cez lastovice. Možno si poviete že 21 kilákov je málo, ale tu zabudnite na asfalt (okrem nevyhnutných kúskov na

spojenie trasy) a taktiež na rovinky. Začíname v Starej Turej a zamierime si to smerom k vodnej nádrži Dubník (tí, ktorí netrpia žiadnou kožnou chorobou a majú záujem, môžu sa ísť okúpať a možno nejakú chytiť), no my sa Dubníku vyhneme a nenápadne asi 50 metrov za parkoviskom vletíme po singli do lesa, a peknou lesnou trasou sa dostaneme do obce Vaďovce. Nezabudneme odbočiť vľavo,

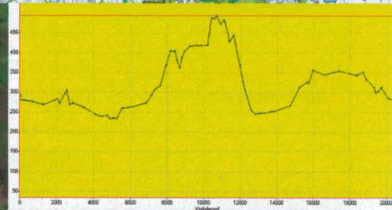

kúsok do kopca a potom prevažne dole. Vo Vaďovciach sa dlho nezdržíme a cez potok prejdeme k cintorínu, kde po pravej strane vykukne poľná cesta, tej sa budeme držať až po prvé stĺpy vysokého napätia. Skúška správnosti je prejazd popod železniciu. Stúpanie k Vaďovskému vrchu je zatiaľ príjemné, jediné, čo môže pokaziť náladu sú nasadené obilniny majstrov družstevníkov.



- SALÁŠKY

Z poľa vojdeme do lesa a hneď ako povyberáme klasy z kotúčov a pedálov, hľadáme napravo kolmo stúpajúcu cestu, na niektorých miestach budú takzvané protireumatické zóny (práhava), jedná sa ale len o minimálny traumatický zážitok, tým horším je prudké stúpanie na kótu 411 metrov. Na vrchu zotrieme pot a zadýchané sklá na okuliaroch, čaká nás krátky zjazd a o chvíľu sa pripájame k štrkovej ceste so zelenou turistickou značkou. Nenecháme sa ňou zviazať, práve naopak, zostávame naľavo a opäť stúpame pod samotný vrchol Saláškov, 588 m nadmorskej výšky. My dosiahneme maximálne 512 metrov a naľavo hľadáme nenápadnú odbočku, lesákmi označenú žltým trojuholníkom. Ak je príliš mokro, veľmi dobre porozmýšľajte nad týmto zjazdom a radšej sklopte uši, samozrejme za sucha je to masaker (čo sa XC týka) a zážitok je vrcholný. Pre zúfalcov na trekových „akožebajkoch“ nemá táto zväznica zľutovanie, my ostatní zadok za sedlo a hybaj! Nebudú chýbať sekcie plné odletujúcich kameňov, korene, zákruty a na záver rýchla štrkovička. Tá nás vplúje do dediny Hrušové. Klesnúť skoro tristo výškových metrov na dvoch kilákoch hovorí jasnou rečou. Tu na konci dediny smerom k Starej Turej je motorest, takže vítaná občerstvovačka. Nevyhnutná dávka asfaltu do obce Lubina je príjemným odpočinkom, a ihneď za potravinami Coop sa zakusneme do posledného stúpania na Palčekový vrch. Tým v podstate zabijeme dve muchy jednou ranou: vyhneme sa hustej premávke po hlavnej ceste do Turej a zároveň sa priamo napojíme na záverečnú hrebeňovečku z krásnymi 360 stupňovými výhľadmi na okolité horstvá. Tým dominuje 968 metrová Veľká Javorina. Tá tiež stojí pre bajkera za hriech viacerými terénymi vychutnávkami, ale o tom niekedy inokedy.

Na ňu sa dostaneme jednoduchým odbočením vpravo na vrchole Palčekového, uvidíme ju vinúť sa na sever po plochom hrebeni. Je nepísaným zákonom, že vietor tu fúka zásadne oproti. Nič to, záver sa blíži a v začiatku klesania doľava zbehneme na lúku a pripojíme sa na asfaltku. Popod železničný tunel vchádzame do Starej Turej, tu sa kocháme komunisticko-industriálnou architektúrou a s pocitom dobre vykonanej práce, tretry vypneme z pedálov. Pôvodne som rozmýšľal nad opísaním niektorých mimoriadnych singlov, ale bohužiaľ od septembra 2007 vieme, že Lesný zákon podpísaný aj najväčším kníračom z Bratislavy, nám toto defakto zakazuje, ale to už je iná pesnička... Ste vítaní. ✖



**Krátky, no intenzívny
stupák nad obcou Lubina.**



**Zväznica preverí každého,
full je výhoda.**

**Tesne pred stupákom
na Vaďovský vrch.**

